

**Legende**

- Festlegungen**
- Ortsbilderhaltungsgebiet
  - Obstbaumschutzgebiete
  - Zone für öffentliche Nutzungen ZöN
  - Weilerzone
  - Landwirtschaftszone
  - Intensiv- und Landwirtschaftszone I-LWZ
  - Wirkungsbereich der Änderung
- Hinweise**
- — — Fließgewässer offen/eingedödt
  - Wald

Stand Grundlagedaten Amtliche Vermessung: 09.10.2023

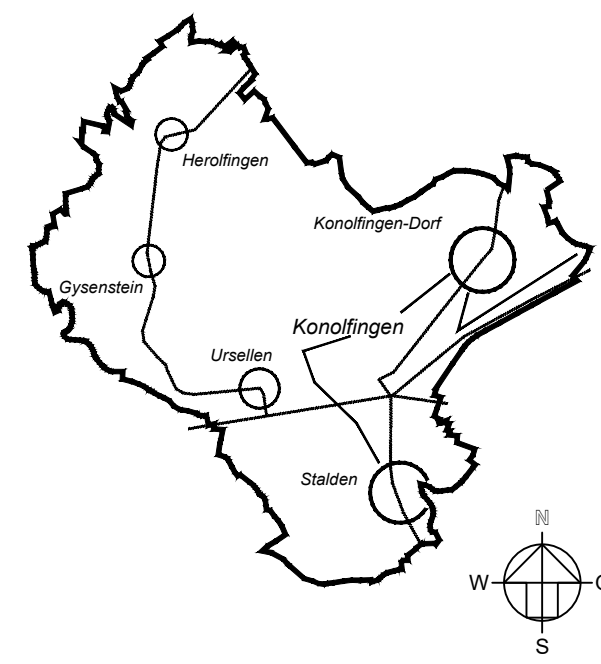
**GENEHMIGUNGSVERMERKE**

Mitwirkung	vom ...
Vorprüfung	vom ...
Publikation im Amtsblatt	vom ...
Publikation im amtlichen Amtsanzeiger	vom ...
öffentliche Auflage	vom ...
Einspracheverhandlungen	am ...
Rechtsverwahrungen	...
Erfledigte Einsprachen	...
Unerledigte Einsprachen	...
Beschlossen durch den Gemeinderat	am ...
Beschlossen durch die Urnenabstimmung	am ...
Name der Einwohnergemeinde	
Der Präsident	Die Sekretärin
.....	Alexandra Grossenbacher
Die Richtigkeit dieser Angaben bescheinigt:	Konolfingen, .....
Die Geschäftsleiterin	
.....	Alexandra Grossenbacher
Genehmigt durch das Amt für Gemeinden und Raumordnung	.....

EINWOHNERGEMEINDE KONOLFINGEN KANTON BERN

**ÄNDERUNG ZONENPLAN (ZP)**

Weilerzonen Gysenstein und Herolfingen



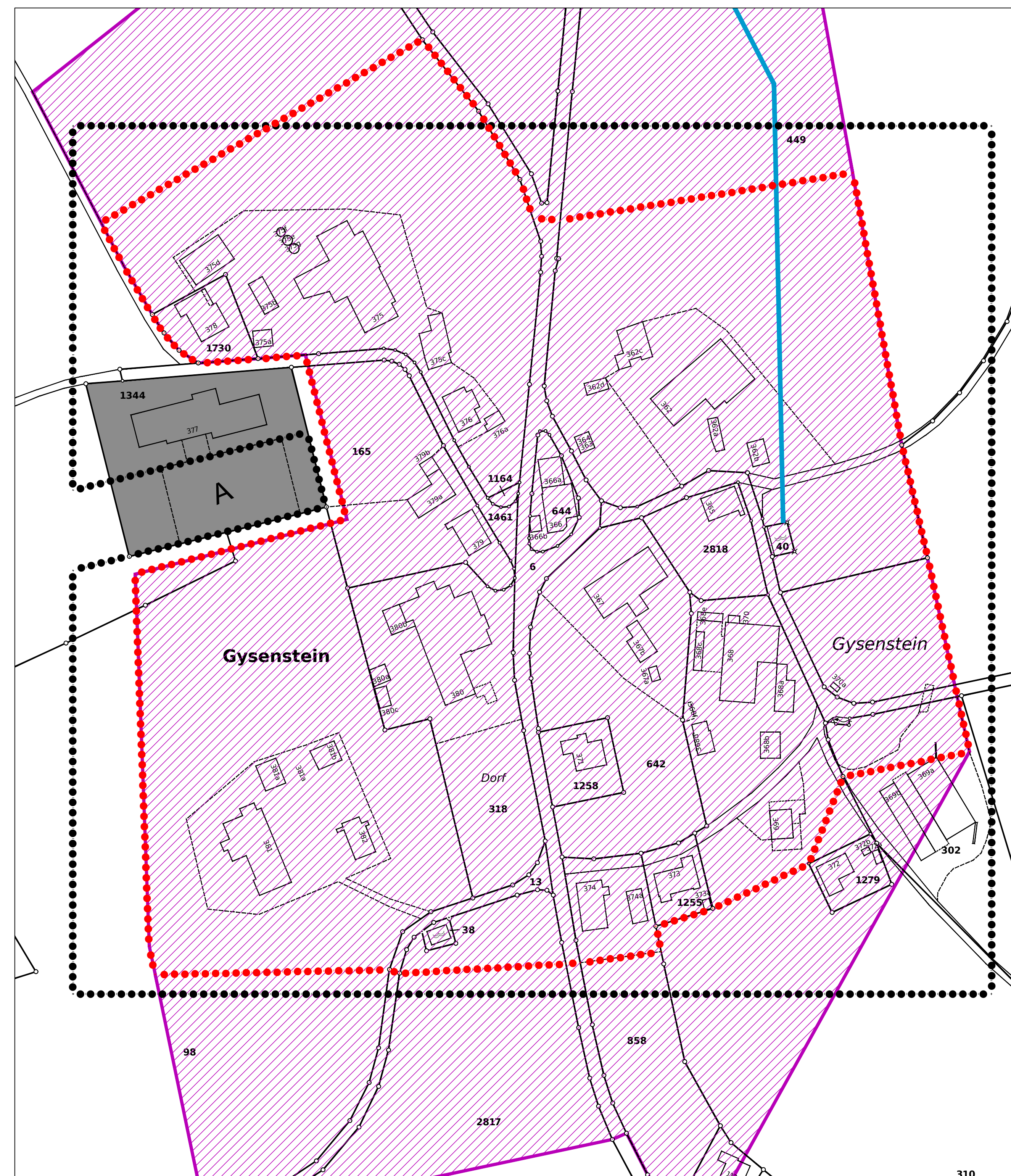
**MITWIRKUNG**

MASSSTAB : 1:1000

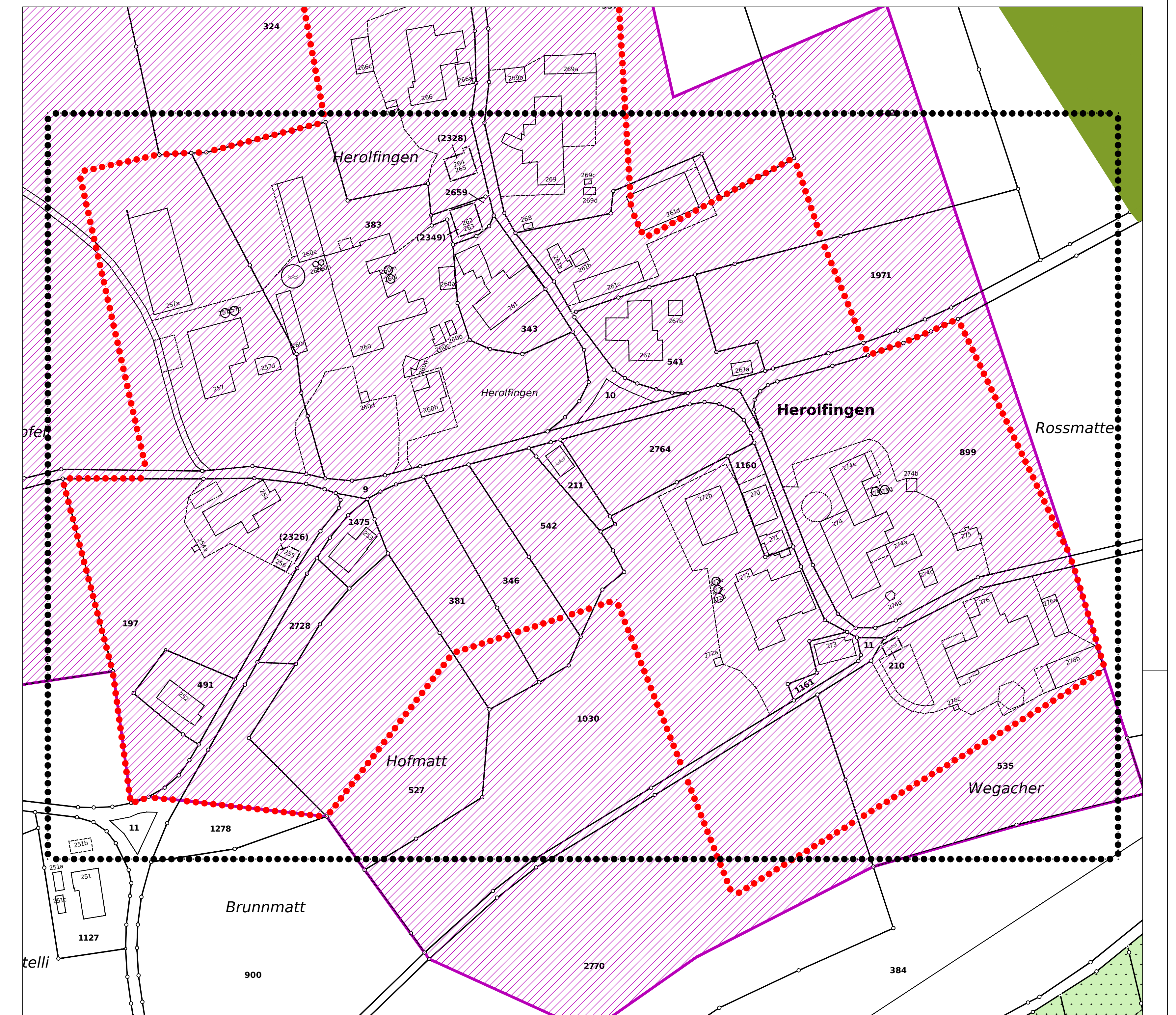
DATUM : 3. Januar 2024

DIE VERFASSEN:  
**LOHNER+PARTNER AG**  
 PLANUNG BERATUNG RAUMENTWICKLUNG THUR  
 Zuehung anerkannt durch:  
**Schmalz Ingenieur AG**  
 Ingenieurbüro für Hochbau, Tiefbau, Vermessung  
 Kirschweg 1, Dörflesweg 20, Bernstrasse 11  
 3510 Konolfingen, 3550 Langnau, 3110 Münsingen  
 Tel. 031 862 21 22 Fax 031 862 21 21

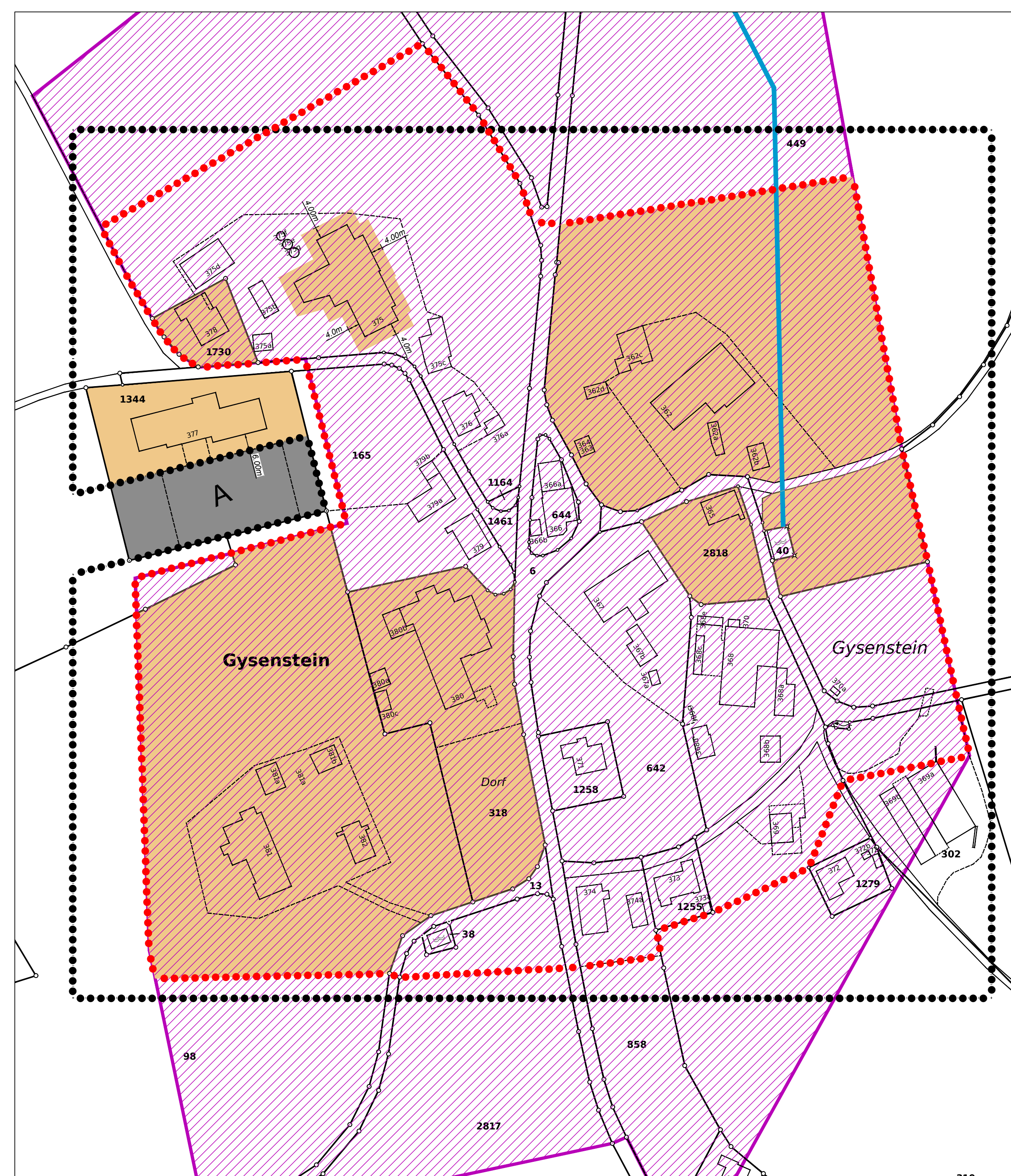
**Änderung Gysenstein BISHER**



**Änderung Herolfingen BISHER**



**Änderung Gysenstein NEU**



**Änderung Herolfingen NEU**

